



INDIGO
Vieux-Port -
Fort Saint-Jean



Entrée J4



Ascenseur
Môle Passadat
Entrée

Administrative

dépose
minute bus

PANIER



Fort
Saint-Jean

Entrée passerelle
Saint Laurent

Entrée Vieux-Port

PHARO

Musée des civilisations de l'Europe et de la Méditerranée
COMMENT VENIR AU MUCEM /FORT SAINT-JEAN
(" Entrée Vieux Port " sur le plan page 1)

En métro

Ligne 1 (M1), arrêt Vieux-Port ou ligne 2 (M2), arrêt Joliette (environ 15 minutes à pied)

En bus

Depuis la gare Saint-Charles :

Ligne 82s, direction Pharo-Catalans, descendre à l'arrêt Fort Saint-Jean

Depuis la place de la Joliette :

Ligne 82, direction Pharo-Catalans, bus à prendre à l'arrêt Quai Hangar J1, descendre à l'arrêt Fort Saint-Jean

Ligne 49 direction Vauban, prendre le bus place la Joliette, descendre à l'arrêt Fort Saint-Jean

Depuis le Vieux Port :

Ligne 60, direction Mucem-Saint Jean, prendre le bus sur le Vieux Port, descendre au Mucem Saint-Jean (= terminus)

Ligne 49, direction Réformés, prendre le bus sur le Vieux Port, descendre au Fort Saint-Jean

Ligne 82, direction Euromed-Arenc, prendre le bus sur le Vieux Port, descendre à Fort Saint-Jean

Ligne 82s, direction Saint Charles, bus à prendre sur le Vieux Port, descendre à l'arrêt Fort Saint-Jean

Ligne 83, direction Mucem-Saint Jean, prendre le bus sur le Vieux Port, descendre au Mucem Saint-Jean (= terminus)

En tramway

Tramway T2 arrêt République, Dames ou Joliette (10-15 minutes à pied)

A vélo ou à pied

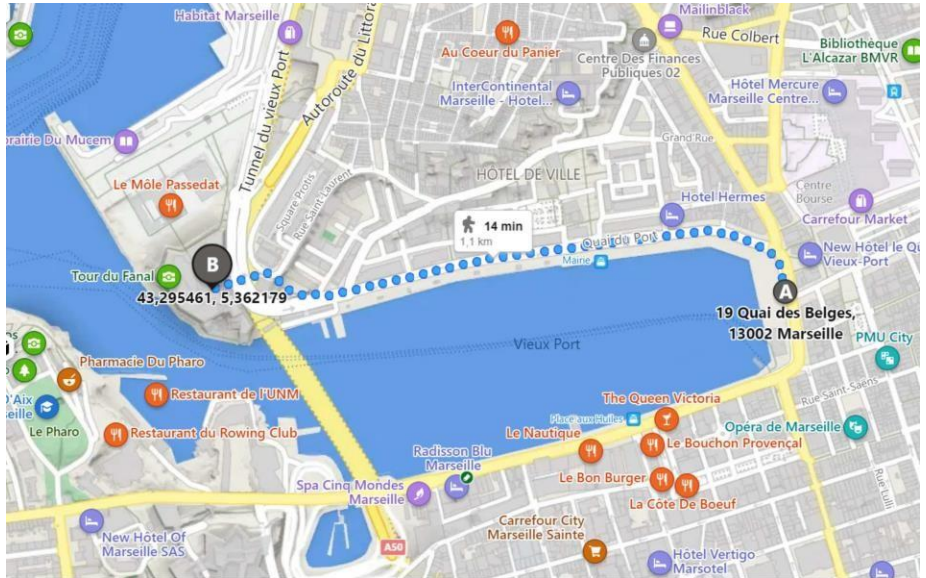
Vélostation n°2179-Quai du Port

Vélostation n°2031-Joliette

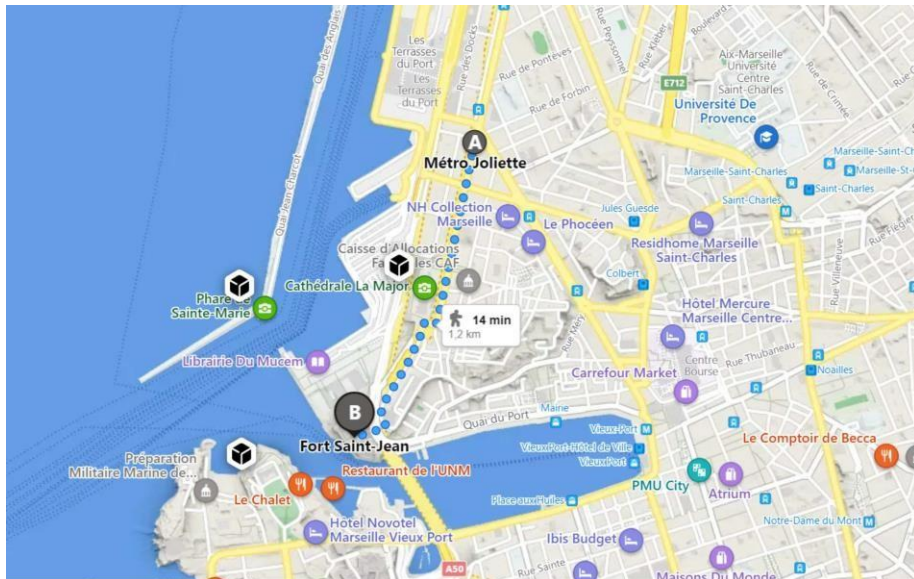
Vélostation n°2210-Esplanade du J4

www.levelo-mpm.fr

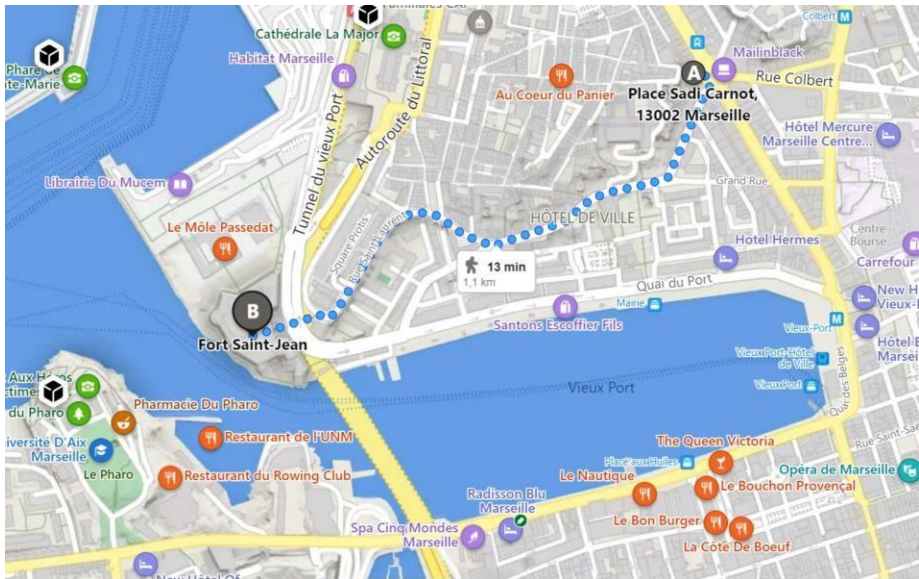
Du Vieux Port au Mucem Fort Saint Jean (" Entrée Vieux Port " sur la carte page1)



Du Vieux Port au Mucem Fort Saint Jean (" Entrée Vieux Port " sur le plan page1)



Du Tramway Place Sadi Carnot au Mucem Fort Saint-Jean



MUCEMLAB

Entrée par le Fort Saint-Jean (tour du Roy René)

Le bâtiment se trouve dans la Cour de la Commande

